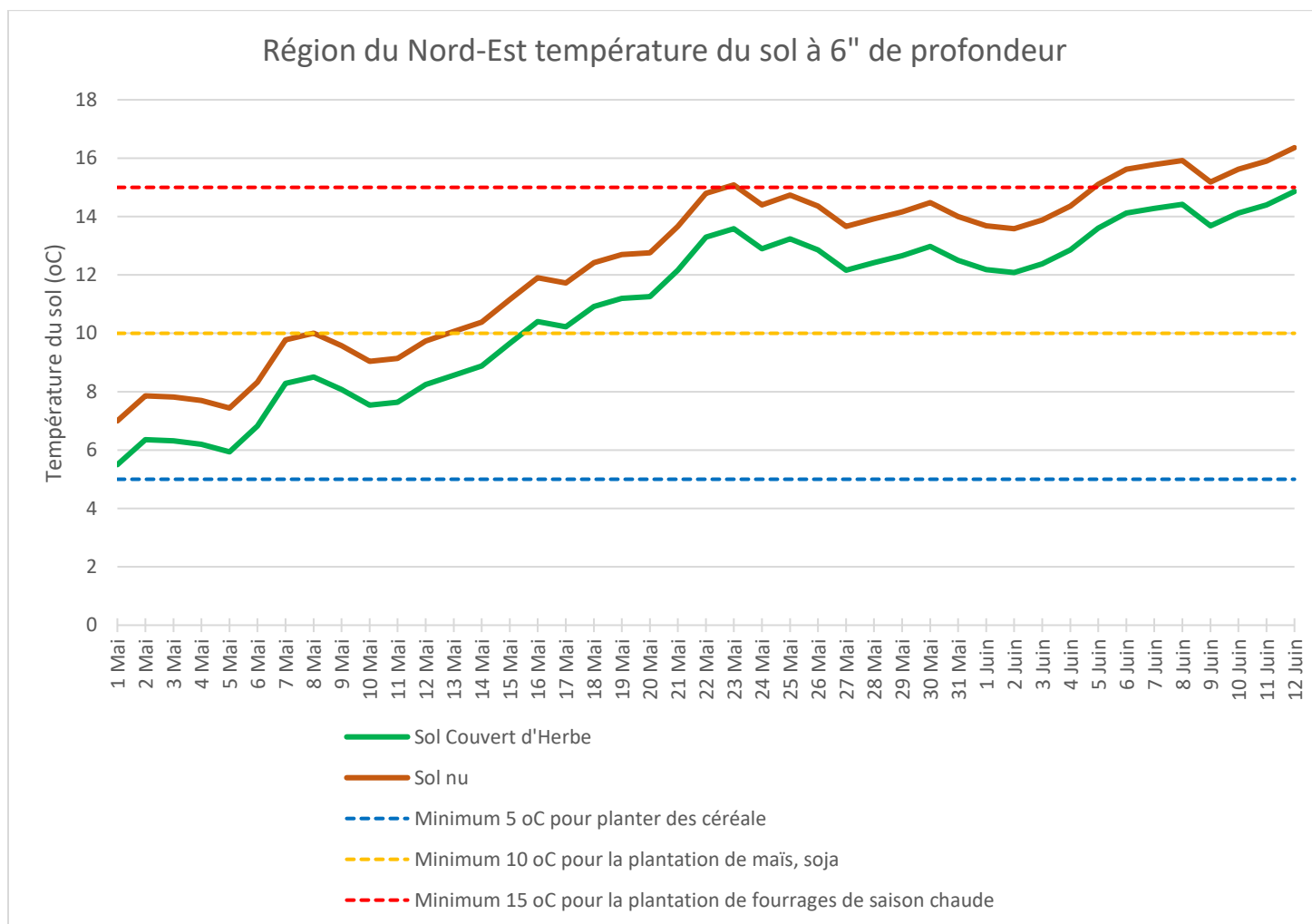


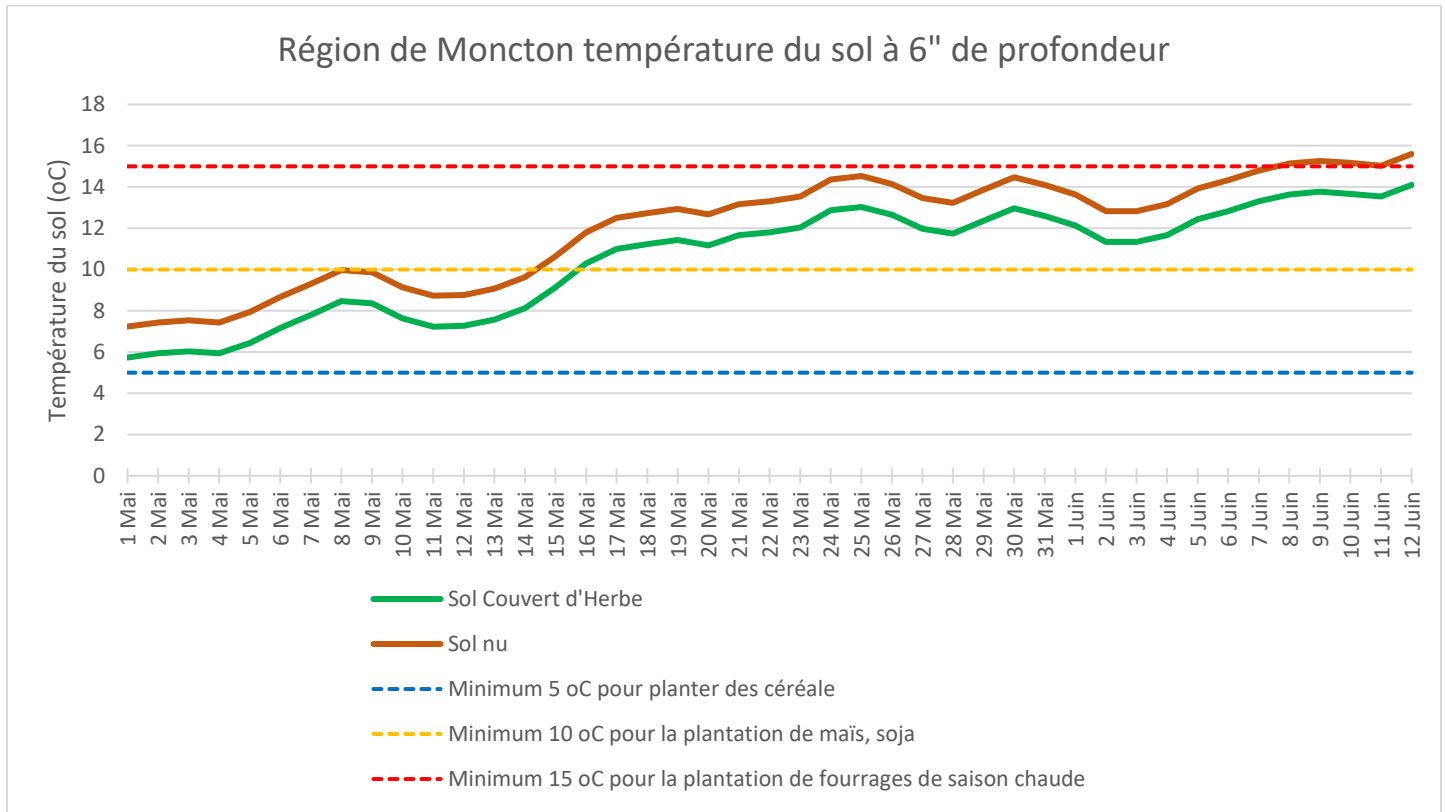
Température du sol 1 Mai – 12 Juin 2024

- Les graphiques suivants montrent la température moyenne du sol de toutes les stations météorologiques AASCNB et MAAPNB qui ont des capteurs de température du sol dans chaque région.
- Les sondes de température du sol sont enterrées à 6 pouces de profondeur.
- Des stations météorologiques et des capteurs de température du sol sont installés dans des emplacements permanents recouverts d'herbe. La température du « sol nu » est un nombre calculé basé sur le fait que le sol nu est en moyenne 1,5 °C plus chaud que le sol recouvert d'herbe à 6 po de profondeur.
- La température du « sol recouvert d'herbe » est la température réelle enregistrée par le capteur de température du sol.

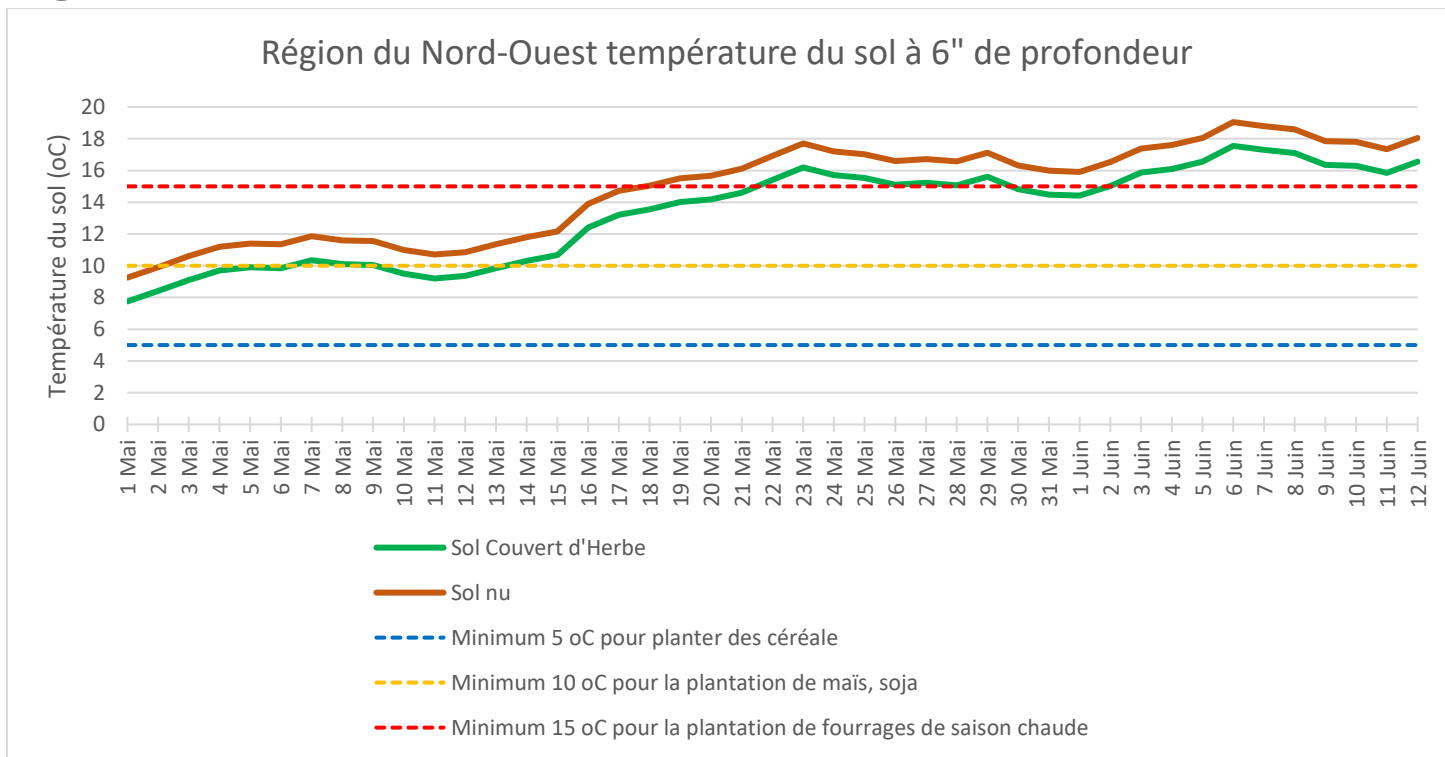
Région du Nord-Est



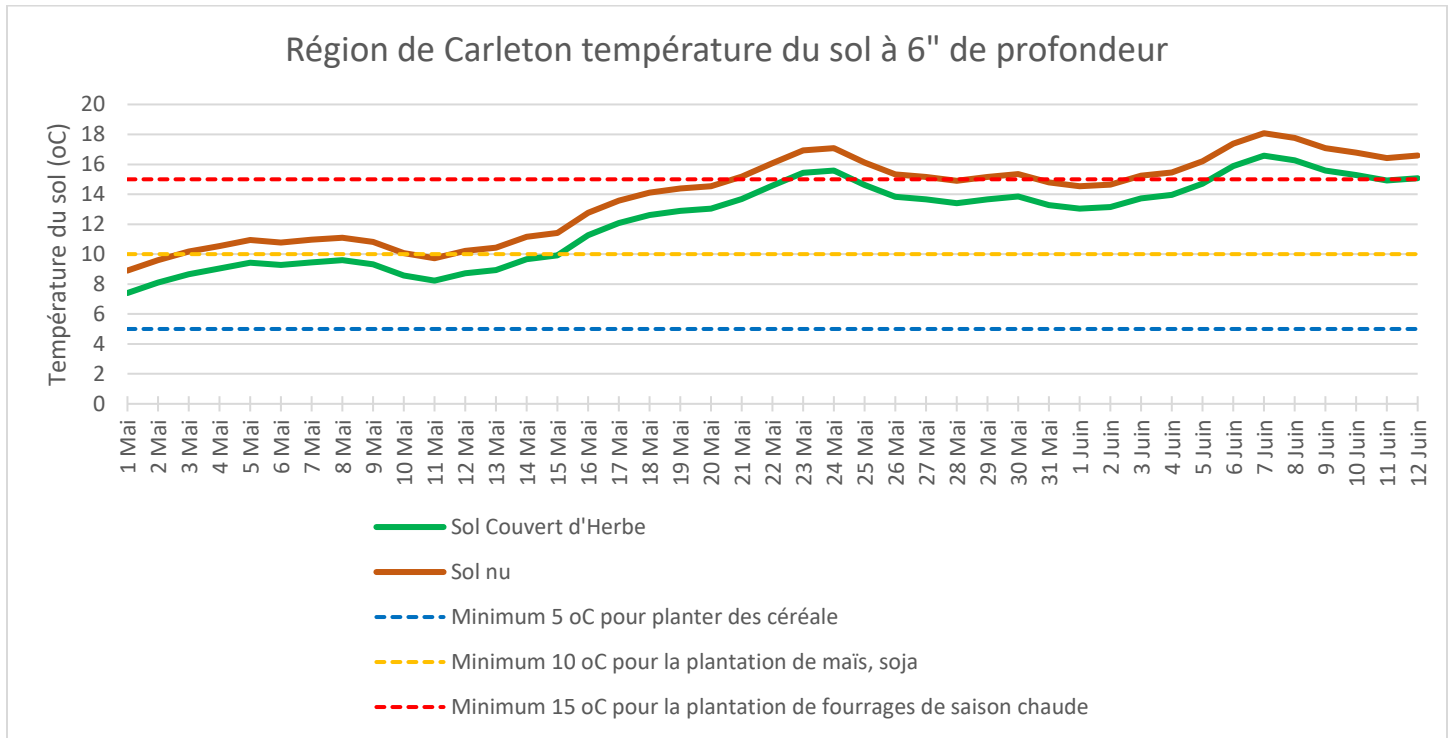
Région de Moncton



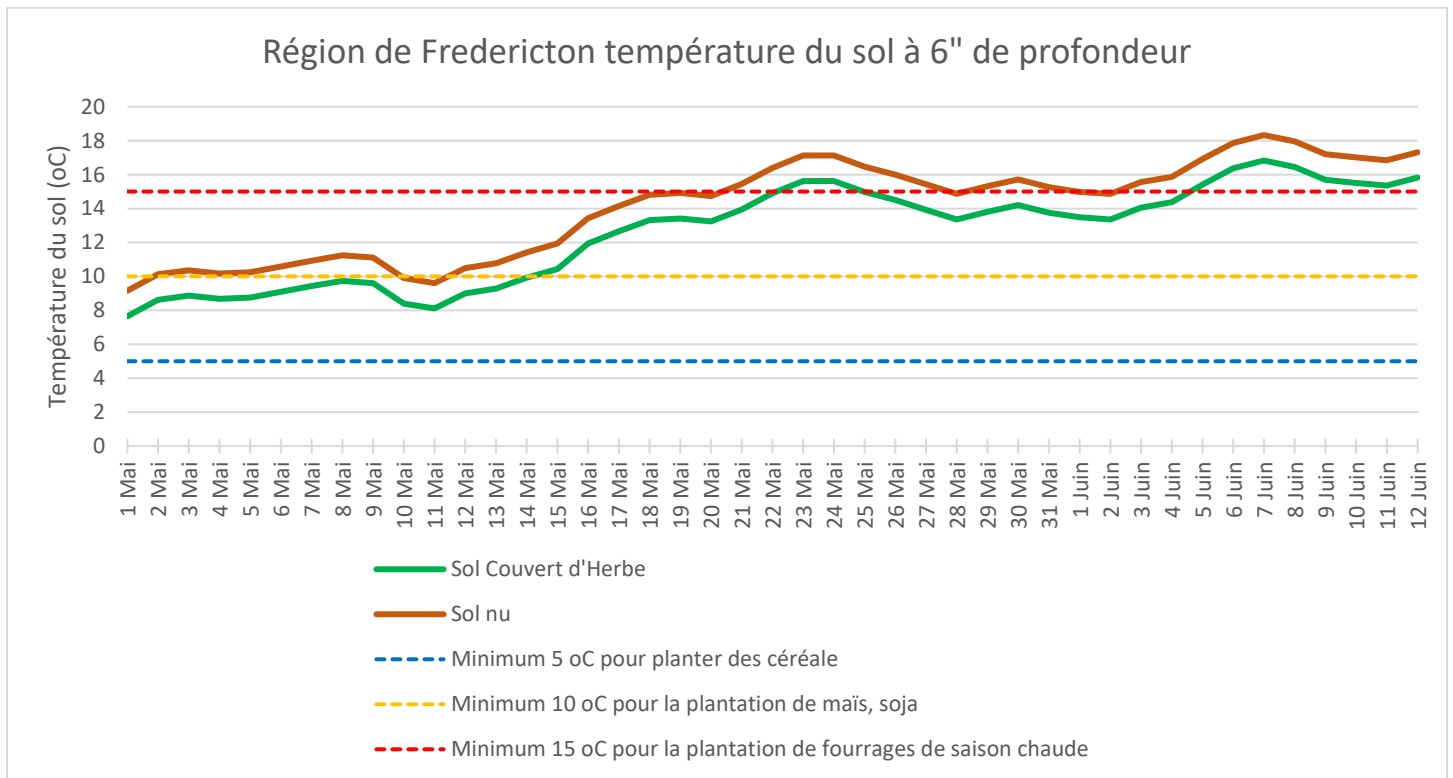
Région du Nord-Ouest



Région de Carleton



Région de Fredericton



Région du Sussex

Région du Sussex température du sol à 6" de profondeur

